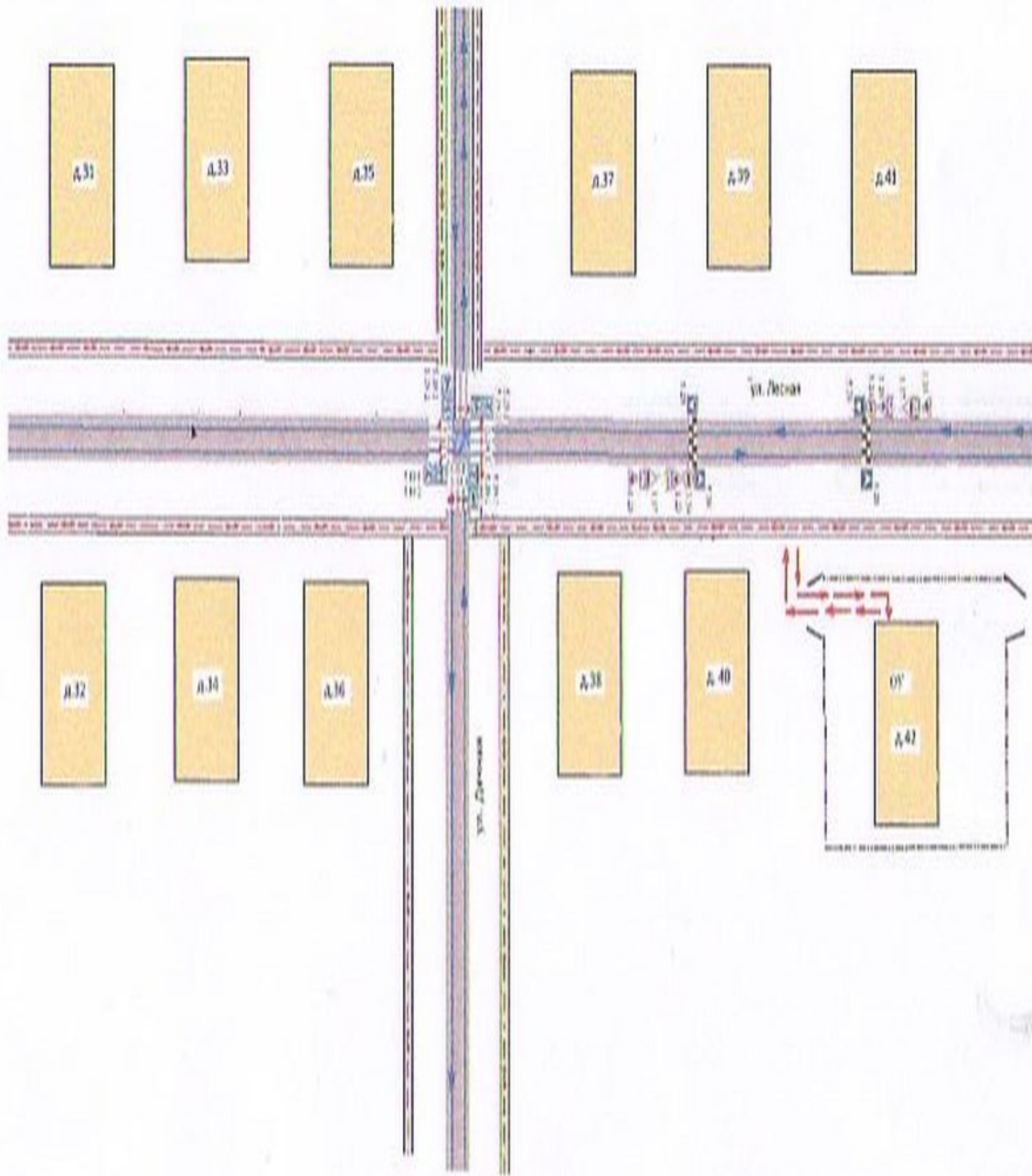
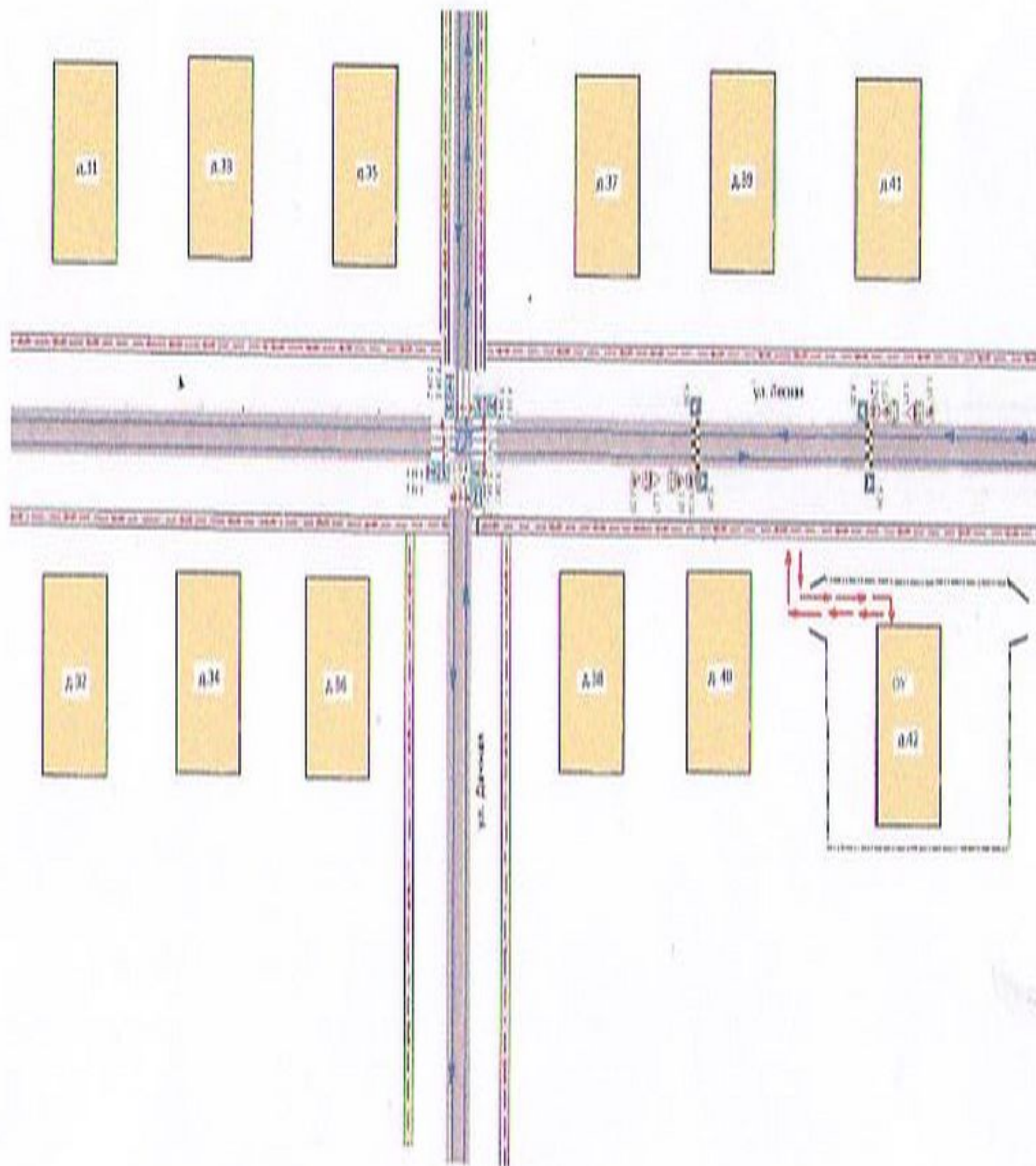


## План-схема района расположения ОУ, пути движения транспортных средств и обучающихся (воспитанников)



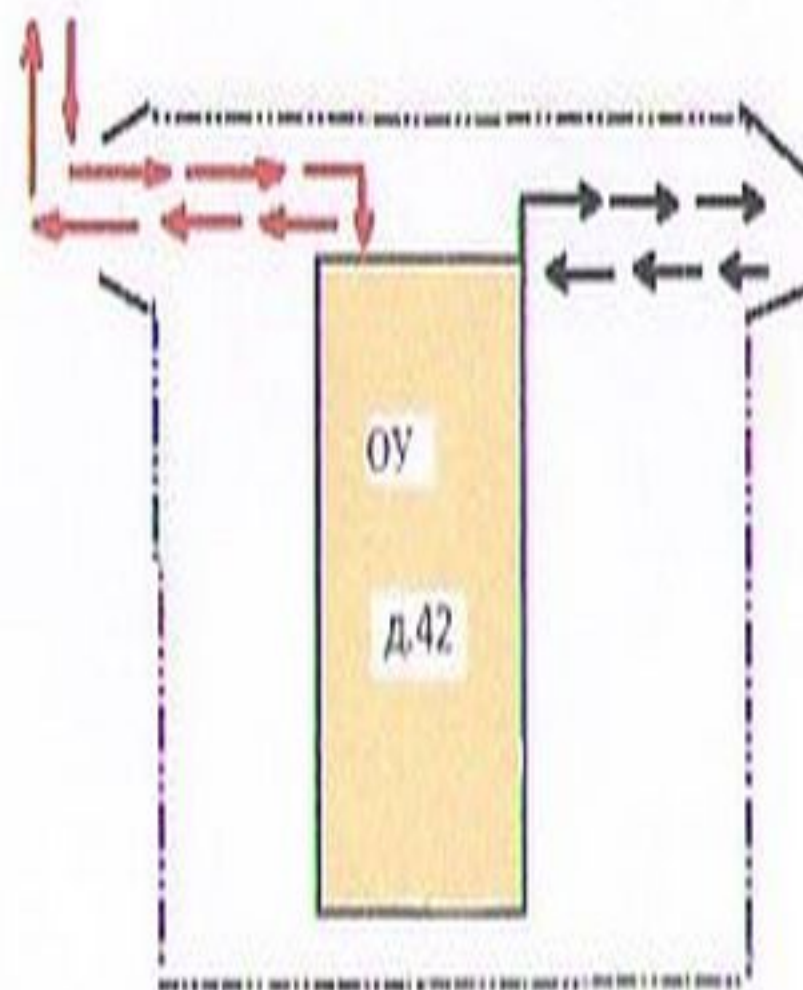
- |                   |   |                              |
|-------------------|---|------------------------------|
| - жилая застройка | - движение детей (учеников) в (из) образовательное учреждение | - пешеходное ограждение      |
| - проезжая часть  | - движение транспортных средств                               | - пешеходное ограждение      |
| - тротуар         | - пешеходное ограждение                                       | - искусственная освященность |
|                   |   | - искусственная неровность   |




Схема организации дорожного движения в непосредственной близости от образовательного учреждения с размещением соответствующих технических средств, маршруты движения обучающихся (воспитанников) и расположение парковочных мест









- |                   |   |  |
|-------------------|---|--|
| - жилая застройка | - движение детей (учеников) в (из) образовательное учреждение | - разметка образовательного учреждения |
| - проезжая часть  | - движение транспортных средств                               | - искусственное освещение              |
| - тротуар         | - пешеходное ограждение                                       | - искусственная неровность             |

Пути движения транспортных средств к местам разгрузки/погрузки и рекомендуемые пути передвижения обучающихся (воспитанников) по территории образовательного учреждения



-  - жилая застройка
-  - проезжая часть
-  - тротуар

-  - движение детей (учеников) в (из) образовательное учреждение
-  - движение транспортных средств
-  - пешеходное ограждение

-  - ограждение образовательного учреждения
-  - искусственное освещение
-  - искусственная неровность