
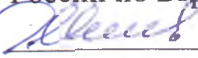


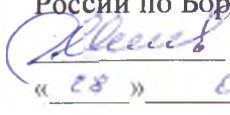
СОГЛАСОВАНО:
Начальник ООВ
Администрации Борисоглебского
МР Ярославской области
 Дербышева С.А.



УТВЕРЖДАЮ:
Заведующий МБДОУ «Звездочка»
Дмитриевская Т.Н.
_____ 2021г.



СОГЛАСОВАНО
Начальник ОГИБДД отделения МВД
России по Борисоглебскому МР
 Митяев В.А.
« 28 » 08 2021г.



ПАСПОРТ дорожной безопасности

муниципального бюджетного дошкольного образовательного учреждения
детского сада «Звездочка» общеразвивающего вида

2021 год

Общие сведения

муниципального бюджетного дошкольного образовательного учреждения
детского сада «Звездочка» общеразвивающего вида

Тип ОУ- дошкольное образовательное учреждение.

Юридический адрес ОУ: 152170, РФ, Ярославская область, п.Борисоглебский
ул.Лесная дом 42,49

Фактический адрес ОУ: 152170, РФ, Ярославская область, п.Борисоглебский
ул.Лесная дом 42.

Руководители ОУ:

Заведующий: Дмитриевская Татьяна Николаевна тел. 8(48539)2-14-07

Ответственный за методическую работу: Старкина Валекнтина Борисовна
тел. 8(48539)2-14-07

Ответственный работник муниципального органа отдела образования

Ведущий специалист Козлова М.А. тел 8(48539)2-12-68

Ответственные от отдела ГИБДД МР: Инспектор ОГИБДД

Ответственные педагоги за мероприятия по профилактике детского

травматизма: воспитатели Лебедева О.А. Огурцова Е.Н.

Количество обучающихся (воспитанников)-82

Наличие уголка по БДД- имеется в приемной средней группы

Наличие класса по БДД –отсутствует

Наличие автогородка
(площадки) по БДД – отсутствует.

Наличие автобуса в ОУ(школьного) или любого другого, предназначенного для перевозки обучающихся (воспитанников)- отсутствует.

Владелец автобуса –

Время занятий в ДОУ
9.00-15.30

Телефоны оперативных служб:

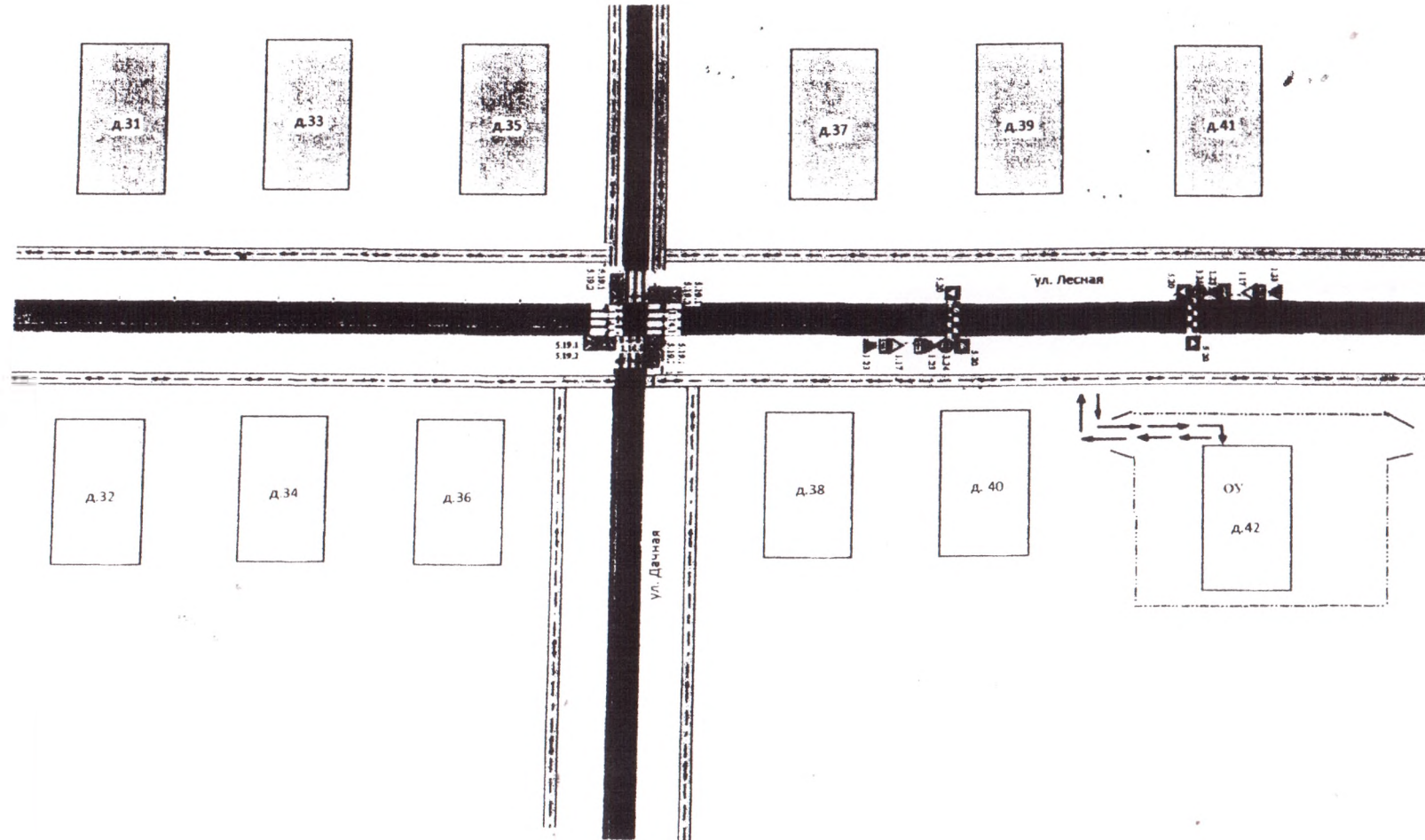
01-МЧС,

02-полиция,

03- скорая медицинская помощь,

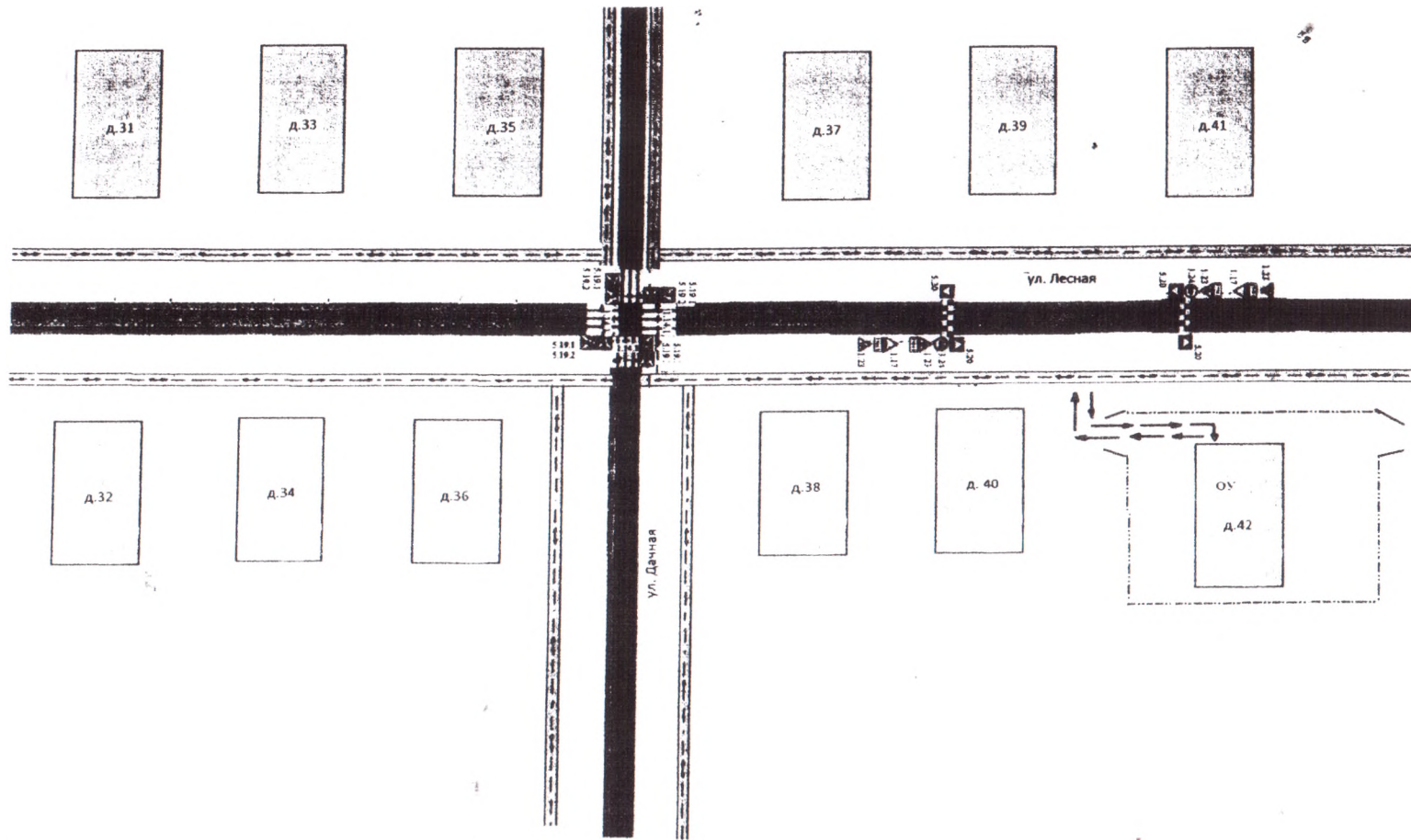
04-газовая служба.

План-схема района расположения ОУ, пути движения транспортных средств и обучающихся (воспитанников)



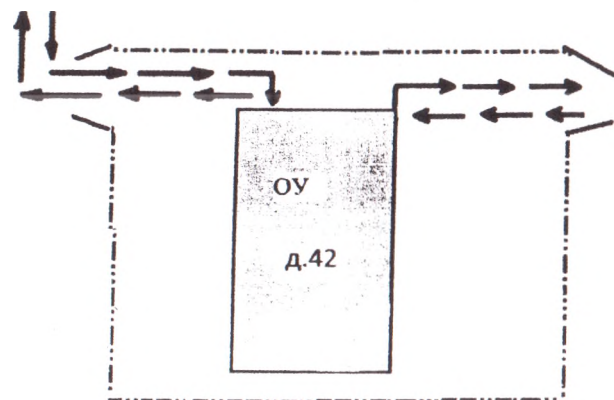
- | | | |
|--|---|---|
| <ul style="list-style-type: none"> - жилая застройка - проезжая часть - тротуар | <ul style="list-style-type: none"> - движение детей (учеников) в (из) образовательное учреждение - движение транспортных средств - пешеходное ограждение | <ul style="list-style-type: none"> - ограждение образовательного учреждения ○ - искусственное освещение ■ - искусственная неровность |
|--|---|---|

Схема организации дорожного движения в непосредственной близости от образовательного учреждения с размещением соответствующих технических средств, маршруты движения обучающихся (воспитанников) и расположение парковочных мест



- | | | |
|---------------------|---|--|
| 1 - жилая застройка | - движение детей (учеников) в (из) образовательное учреждение | - размещение образовательно учреждения |
| - проезжая часть | - движение транспортных средств | - искусственное освещение |
| - тротуар | - пешеходное ограждение | - искусственная неровность |

Пути движения транспортных средств к местам разгрузки/погрузки и рекомендуемые пути передвижения обучающихся (воспитанников) по территории образовательного учреждения



- жилая застройка
- проезжая часть
- тротуар

- движение детей (учеников) в (из) образовательное учреждение
- движение транспортных средств
- пешеходное ограждение

- ограждение образовательного учреждения
- - искусственное освещение
- - искусственная неровность

Содержание

1. Общие сведения.

2. План-схемы образовательного учреждения:

1) План-схема района расположения ОУ , пути движения средств и обучающихся (воспитанников).

2) Схема организации дорожного движения в непосредственной близости от образовательного учреждения с размещением соответствующих технических средств, маршруты движения обучающихся (воспитанников) и расположение парковочных мест.

3) Пути движения транспортных средств к местам разгрузки/погрузки и рекомендуемые пути передвижения обучающихся (воспитанников) по территории образовательного учреждения.